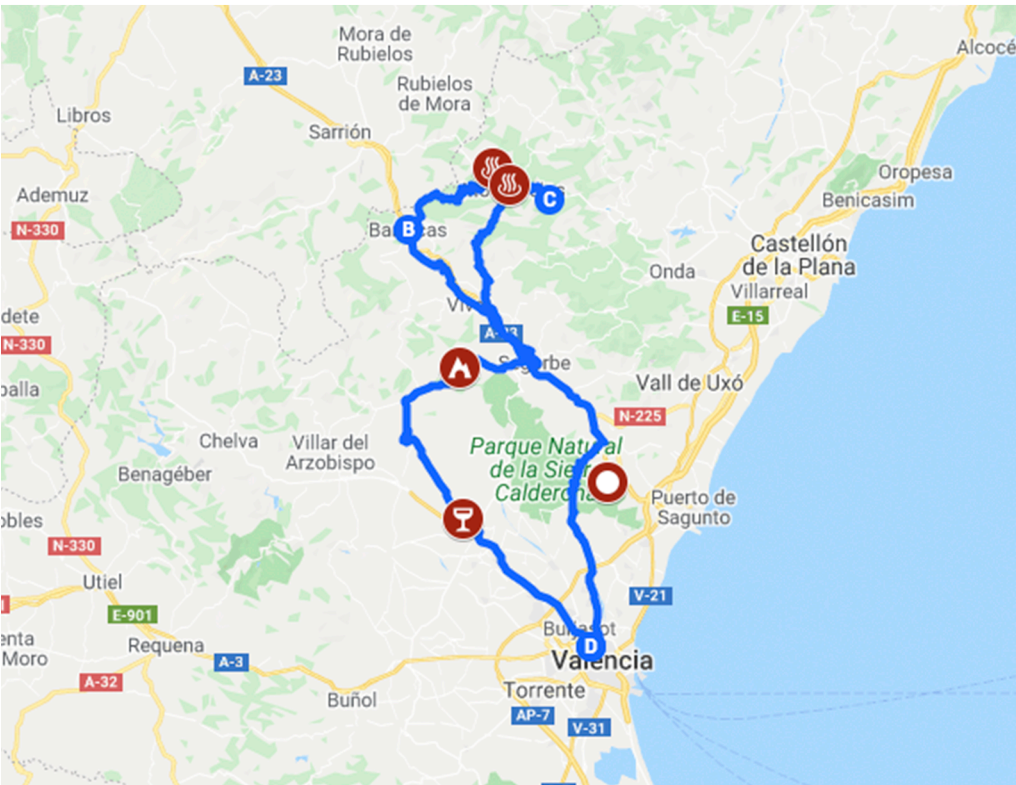




Saica Motos

LA SIERRA CALDERONA

Disfruta con tu moto y descubre esta maravillosa ruta en la que te enseñamos los rincones clave que no puedes perderte en la Sierra Calderona y sus alrededores, paraje natural por excelencia de la Comunidad Valenciana.



FICHA TÉCNICA

Distancia: 245 km

Nivel de conducción: Medio

Época recomendada: Primavera

Tipo de moto: Todas

Duración estimada: ½ día

TRAMO 1



- A** SAICA MOTOS
- B** BARRACAS

TRAMO 2

- B** BARRACAS
- C** CIRAT

TRAMO 3

- C** CIRAT
- D** SAICA MOTOS



**TRAMO I**


SAICA MOTOS – BARRACAS

Para iniciar la ruta, escogemos como salida las instalaciones SAICA MOTOS situadas en la Avenida del General Avilés 38, pues es nuestro punto más cercano para tomar la CV-35 dirección Ademuz.

Tras recorrer los primeros 25 km, abandonamos la CV-35 a la altura de Liria para poner rumbo a Alcublas, un tramo en el que empezamos a tocar curvas muy divertidas y con preciosas vistas, momentos después de pasar por la conocida Cooperativa Vinícola de Liria.

Una vez sobrepasamos Alcublas, nos mantenemos en la CV-245 e iniciamos una entretenidísima carretera atravesando el alto de Montmayor en la localidad de Altura donde disfrutaremos de unas privilegiadas vistas. Una zona que además cuenta con una conocida ruta de senderismo, ya que en este atractivo paraje natural se encuentra el Santuario de Ntra. Sra. de la Cueva Santa, donde descendiendo a una gruta kárstica de 20 metros de profundidad, se llega hasta la capilla en la que descansa la Virgen de la Cueva Santa. ¡Y atentos a esta curiosidad! Seguramente muchos conoceréis la popular canción infantil de “Que llueva, que llueva, la Virgen de la Cueva”, cuyo origen se debe a esta virgen.

Continuamos nuestro viaje y, pasando el pueblo de Altura, tomamos la primera salida A-23 dirección Teruel y después nos desviamos por la N-234 hasta coger las CV-211 y CV-2391 que nos llevan a Barracas. Este pueblo es típico parar a almorzar y cargar pilas con los productos de la zona.





**TRAMO II**

BARRACAS – CIRAT

Salimos de Barracas por la CV-207 y llegamos al tramo final de la ida de nuestra ruta, donde nos espera el plato fuerte: un sinfín de curvas serpenteantes con las que todo buen motorista sabe y debe disfrutar. Durante este intenso tramo podremos disfrutar de unas vistas espectaculares que nos ofrece la refrescante imagen del Embalse de Arenoso, que tendremos durante unos kilómetros a nuestra izquierda.

Después, llegando a Montanejos, bordearemos las aguas termales naturales de este famoso pueblo en la comarca del Alto Mijares. Se trata de uno de los lugares más bellos de la Comunidad Valenciana. Un paraje que cuenta con piscinas naturales cuya agua mantiene una temperatura constante de 25 °C durante todo el año. ¡Ideal para aparcar nuestra moto y darnos un baño, aunque sea en invierno!

Si continuamos bordeando el Río Mijares, llegaremos finalmente hasta Cirat, que es el punto final de la primera parte de nuestra ruta, antes de la vuelta. En este pueblo podemos encontrar multitud de atractivos naturales y también culturales: desde el famoso Salto de la Novia hasta el Castillo del Conde de Cirat.



TRAMO III

CIRAT – SAICA MOTOS

Es hora de retomar el camino de vuelta, y para ello volvemos hasta Montanejos, donde tomamos la CV-195 durante 22 km hasta incorporarnos a la A-23 en dirección a Valencia, y después nos desviamos por la CV-310 que nos conduce hasta Serra.

En este punto os animamos a disfrutar del espectacular parque natural de la Sierra Calderona, nosotros decidimos atravesarlo por la ruta de l'Oronet, pero también os aconsejamos, si vais con tiempo, llegar hasta el Mirador del Garbí; ¡un lugar donde las vistas no pueden ser más espectaculares!

Para finalizar, tras sobrepasar Serra y Náquera, tomamos las CV-315 dirección Valencia hasta la entrada a la ciudad.

La Comunidad Valenciana tiene rincones asombrosos por los que perderos con vuestra moto, y todo el equipo que formamos SAICA MOTOS os animamos a realizar esta bonita ruta que os hemos propuesto.

